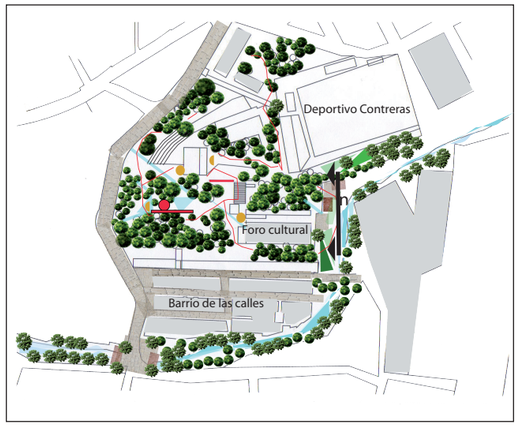

Croquis de localización

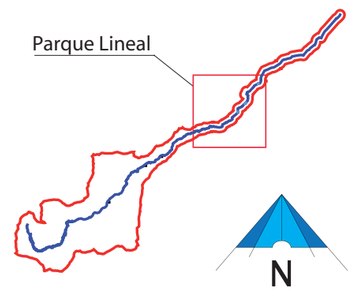

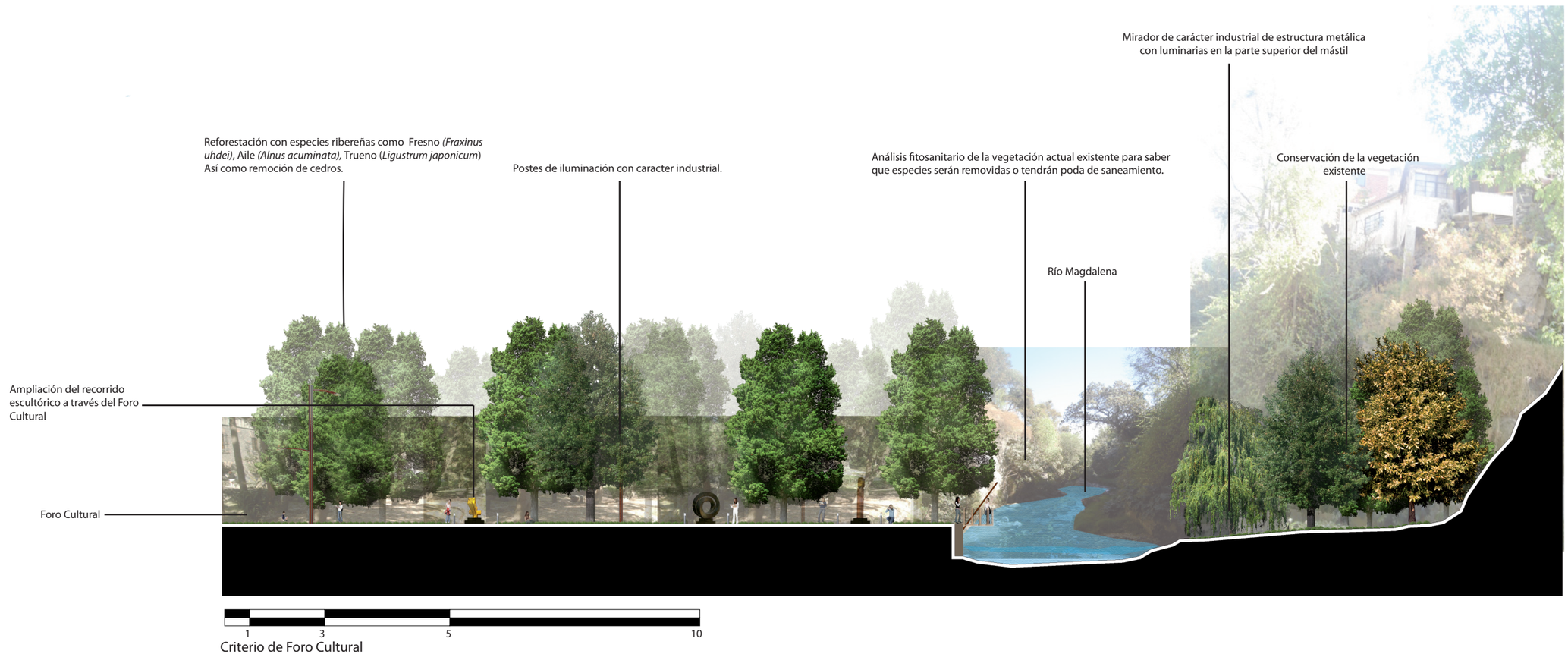

Criterio de Foro Cultural

Instituciones

Plan Maestro de Manejo Integral y Aprovechamiento Sustentable de la Cuenca del Río Magdalena del Distrito Federal

Elaboró

Unidad Académica de Arquitectura de Paisaje
Facultad de Arquitectura
Universidad Nacional Autónoma de México

Responsables

Arq. Marcos Mazari Hiriart
Arq. Psj. Michelle Meza Paredes

Proyecto

Neter Velázquez Pérez
Daniela Romero Olguín
F. Javier Santana Bustamanta

Fecha

Julio 2008

Lámina

Corredor paisajístico urbano: Parque Lineal

Clave

PM-PL-C12